

## 1. 課業의 概要

### 1) 課業의 背景

- o 서울의 南山은 과거 우리의 歷史的 變革과 근대 都市化의 급속한 成長 과정에 위축되어 그 "物理的 位相"과 "景觀的 機能"이 크게 毀損되었으므로
- o 이제 그 本然의 "自然모습"과 "歷史文化의 傳統性"을 回復하여 오늘을 살아가는 우리의 自然에 대한 度量과 矜持를 함양하브로서
- o 우리의 後孫들에게 "自然-人間-都市"의 審美的 環境을 물려주기 위해 서울市와 關係市民團體의 주선으로 本 課業을 着手

### 2) 課業의 目的

- o 回 復
  - 南山의 "체모습"은 地形的 景觀性과 固有 林相을 回復하브로서
  - 都市가 갖는 秩序와 調和美를 向上시키는 것이 大前提이며
- o 保 全
  - 利用增大의 目的이 아닌 自然保全의 概念에 立脚하여
  - 生態系를 回復→保護→撫育→管理의 經營體系를 樹立하고
- o 教 育
  - 歷史遺蹟의 復元과 傳統文化繼承으로
  - 진취적인 文化意識을 고양할 수 있는 歷史文化空間을 造成하여
- o 休 養
  - 2천년대를 향한 서울의 中心線地軸을 形成함과 동시에
  - 文化市民의 多樣한 餘暇行態에 부응하는 새로운 公園休養文化의 創出

### 3) 課業의 基本方向 (基調)

南山의 位相과 性格은 定都당시 "地勢"를 소중히 여기는 우리 民族의 自然 崇拜 思想에서 비롯하여 오늘에 이르기까지 長久한 歷史的, 時代的 變革을 겪어 왔으므로, 그 "계모습"의 範域을 定立한다면

#### o 時間的 範域

· 過去 어느 시대를 기준으로 설정하기 보다는 오늘의 視點에서 그 本然의 "모습"에 不調和한 요소들을 개선해 나며

#### o 空間的 範域

현재 都市計劃法上 區劃된 境界를 대상으로 하고, 장기적으로는 山麓部의 物理的 位相과 空間的 機能을 回復해감이 바람직하고

#### o 內容的 範域

- 歷史性回復은 歷史文化遺蹟, 傳統民俗, 風流文化 등 復元가능한 遺蹟은 原形 復元하며, 再現가능한것은 空間을 確保하여 장차 考證을 거쳐 原形復元 하고, 불가능한것은 標石 및 案内標識板을 설치
- 自然性의 回復은 과거 南山의 樹木生態系列은 "소나무림"이었으나 현재는 각종 環境汚染등의 原因으로 소나무림이 退行遷移化되고 활엽수 혼효림으로 옮겨가고 있지만, 남산의 상징적인 소나무림을 생육환경이 가능한 지역에 장기적으로 조성 무육

#### o 機能的 範域

- 현재 公園內 입지한 不適格施設物들은 단계적으로 정비하여 外部地域 에서의 視知覺性을 浮刻시키며,
- 南山은 自然保存과 教化 및 情緒涵養의 소극적 이용형태로 視覺資源化 된 미래 서울의 "象徴的 中心綠地 空間"으로 보호관리

#### 4) 課業의 範圍

##### o 位置

- 行政區域上 位置 : 中區와 龍山區의 境界에 있는 山
- 空間構造上 位置 : 都心에서 南側 1km地域으로 서울시  
綠地軸의 中心核

##### o 面積 (1984. 9.22 告示)

- 告示面積 : 2,970,534㎡(約 90萬坪)

##### o 事業期間

- 1991 ~ 2000年 (中間目標年度1994年)

#### 5) 推進 經緯

- o 1990. 8 : 南山제모습찾기 事業 基本方針 確定
- o 1990. 9 : 100人 市民委員會 構成 및 運營計劃 確定(103名)
- o 1990. 11 : 100人 市民委員會 各 分野別 分科委員會 開催 및 意見  
收斂
- o 1991. 5 : 100人 市民委員會 全體會議에서 基本構想 確定
- o 1991. 10 : 南山제모습찾기 基本計劃/設計 用役 着手
- o 1991. 11 : 設問調查(市民 800名)
- o 1992. 6 : 基本計劃 全般에 관한 諮問會議 (斯界 專門家)
- o 1992. 7 : 基本計劃 全般에 관한 中間報告 (市議會 生活環境委)
- o 1992. 8 : 基本計劃 用役 報告會(南山제모습찾기 100人 市民委員會  
自然保存分科委)

## 2. 公園現況

### 1) 自然環境現況(地形 및 植生)

- o 海拔 265m의 2個峰과 5地脈의 山勢形成
- o 東西 2.7km, 南北 2.1km의 「走馬脫鞍」형의 長方形狀
- o 生育植物은 總85科 552種으로 木本植物 191種, 草本植物 361種
- o 主要植生の 構成比는 소나무림 20.2%, 신갈나무림 15.2%, 아까시나무림 37.6%, 全體山林面積의 73.0%를 점유

### 2) 接近現況

- o 外部幹線道路 (퇴계로, 한강로, 이태원로, 한남로)에서 南山循環道路로 (소월길, 소파길, 장충단길) 進入
- o 地下鐵 1, 3, 4호선이 公園의 西側, 北側, 東側을 통과하고 있으며 서울역, 명동역, 동대입구역등이 徒步圈內에 立地
- o 6個路線의 散策路가 各 施設地로 연결되어 있으며 人접지역의 住民은 南山으로 연결되는 支線道路를 이용하여 接近

### 3) 公園의 利用 및 開發 (設問調査)

- o 開發選好度에서 自然保存 58%, 최소범위내에서의 消極的 開發 34%, 積極的 開發 8% 임
- o 利用交通手段은 버스, 전철 55%, 도보 25%, 승용차 12%, 택시 및 기타 8% 임
- o 移轉地의 敷地活用面에서 휴식공간으로 조성 58%, 자연학습공간 조성 26%, 숲조성이 16% 임
- o 自動車통행 여부에서 차량통제가 45%, 관리차량만 29%, 현재대로 26%로 나타남

4) 基本計劃 調整(案) 主要內容

區 分	100人 市民委 基本構想	諮 問 및 意 見 收 斂	基 本 計 劃
外人아파트 移轉地公園化 (42,000 坪)	<ul style="list-style-type: none"> <li>○ 植物展示園 造成 (15,000坪)</li> <li>○ 展望廣場, 自然生態學習館등 設置</li> </ul>	<ul style="list-style-type: none"> <li>○  가능한 새로운 施設 排除</li> <li>○ 地形復舊 및 樹林回復으로 自然性 부각</li> </ul>	<ul style="list-style-type: none"> <li>○ 毀損된 稜線回復 및 樹林造成</li> <li>○ 草本 및 樹木展示園 造成</li> </ul>
會賢 地域 (40,000 坪)	<ul style="list-style-type: none"> <li>○ 既存建物 存置 (서울科學教育院, 南山圖書館, 안중근의사 紀念館)</li> <li>○ 植物園, 管理事務所, 動物園등 撤去後 愛國歌廣場 造成 (造形物, 燈臺등)</li> <li>○ 步行橋 連結 (B = 5m)</li> </ul>	<ul style="list-style-type: none"> <li>○ 將來 發展計劃으로 整備必要</li> <li>○ 地形 復舊로 自然性 부각 및 樹林造成</li> <li>○ 毀損된 능선부 連結로 象徵性 賦與</li> </ul>	<ul style="list-style-type: none"> <li>○ 科學教育院, 圖書館, 紀念館은 耐久年限後 整備, 現在 機能 受容</li> <li>○ 植物園, 動物園은 撤去後 山勢回復과 樹林 造成(周邊 休息空間 存置)</li> <li>○ 步行橋 (B=20m) 設置後 樹林造成 으로 스카이라인 보완</li> </ul>
樊忠 地域 (14,000 坪)	<ul style="list-style-type: none"> <li>○ 어린이 野球場, 水泳場, 물러스케이트장 撤去</li> <li>○ 동국대後門進入路 閉鎖, 散策路造成</li> <li>○ 開水路 整備後 周邊 生態復元</li> </ul>	<ul style="list-style-type: none"> <li>○ 施設 撤去地 樹林造成 및 休息空間 活用</li> <li>○ 實質的인 車輛進入路 存置 및 散策路 造成</li> <li>○ 溪流川 既存施設 整備 活用</li> </ul>	<ul style="list-style-type: none"> <li>○ 피크닉장등 休息空間 造成</li> <li>○ 車輛進入路 現狀態 存置 및 步行路 別途 開設</li> <li>○ 溪流川 既存施設 整備 活用</li> </ul>
施設地 名稱	<ul style="list-style-type: none"> <li>○ 아파트 移轉地 : 늘푸른 언덕</li> <li>○ 백범 廣場地域 : 愛國歌 마당</li> <li>○ 장충 公園地域 : 어린이, 노인모임터</li> </ul>	<ul style="list-style-type: none"> <li>○ 歷史性이 없는 固有名稱 賦與 不必要 (長期 檢討對象 課題임)</li> </ul>	<ul style="list-style-type: none"> <li>○ 아파트 移轉地 : 漢南地域</li> <li>○ 백범 廣場地域 : 會賢地域</li> <li>○ 장충 公園地域 : 樊忠地域</li> </ul>
自然環境保全	<ul style="list-style-type: none"> <li>○ 土壤 回復計劃</li> <li>○ 소나무 補植, 아까시나무 伐採등</li> </ul>	<ul style="list-style-type: none"> <li>○ 自然性에 立脚한 慎重한 計劃樹立 必要</li> <li>○ 소나무 補植등 年次別 施行</li> </ul>	<ul style="list-style-type: none"> <li>○ 山林景觀 回復 및 風致施業 計劃樹立</li> <li>○ 소나무補植등 年次的 施行計劃 樹立</li> </ul>
段 階 別 施 行 計 劃	<ul style="list-style-type: none"> <li>○ 最終目標 : '91 - '96 (3段階 施行)</li> <li>○ 中間目標 : '94 (定都 600年)</li> <li>○ 長期檢討 : 케이블카, 타워등 移轉</li> </ul>	<ul style="list-style-type: none"> <li>○ 2000年代를 위한 長期計劃 樹立</li> <li>○ 財政計劃등 實現가능한 年次計劃 樹立</li> </ul>	<ul style="list-style-type: none"> <li>○ 中間目標 : '94 年(定都 600年)</li> <li>○ 2次 目標 : 2000年 (長期計劃 樹立)</li> </ul>

### 3. 基本構想

#### 1) 基本方向

- o 自然性 回復
  - 2峰 5地脈의 山勢 回復으로 自然景觀 向上
- o 歷史性 回復
  - 南山의 歷史的 環境을 回復, 保存하여 文化意識을 鼓吹
- o 接近體系改善
  - 外部 接近體系 改善 및 步行接近軸의 設定으로 利用의 便宜圖謀
- o 施設移轉地 公園化 및 集團利用地域 施設 補完
  - 不合理한 施設의 移轉 및 整備地域의 休息綠地空間 確保


#### 2) 空間配置構想

- o 地形, 立地條件등에 의하여 各 地域의 特性을 附與
- o 施設의 機能性, 利用性, 資源性등에서 4個 地域의 性格을 設定

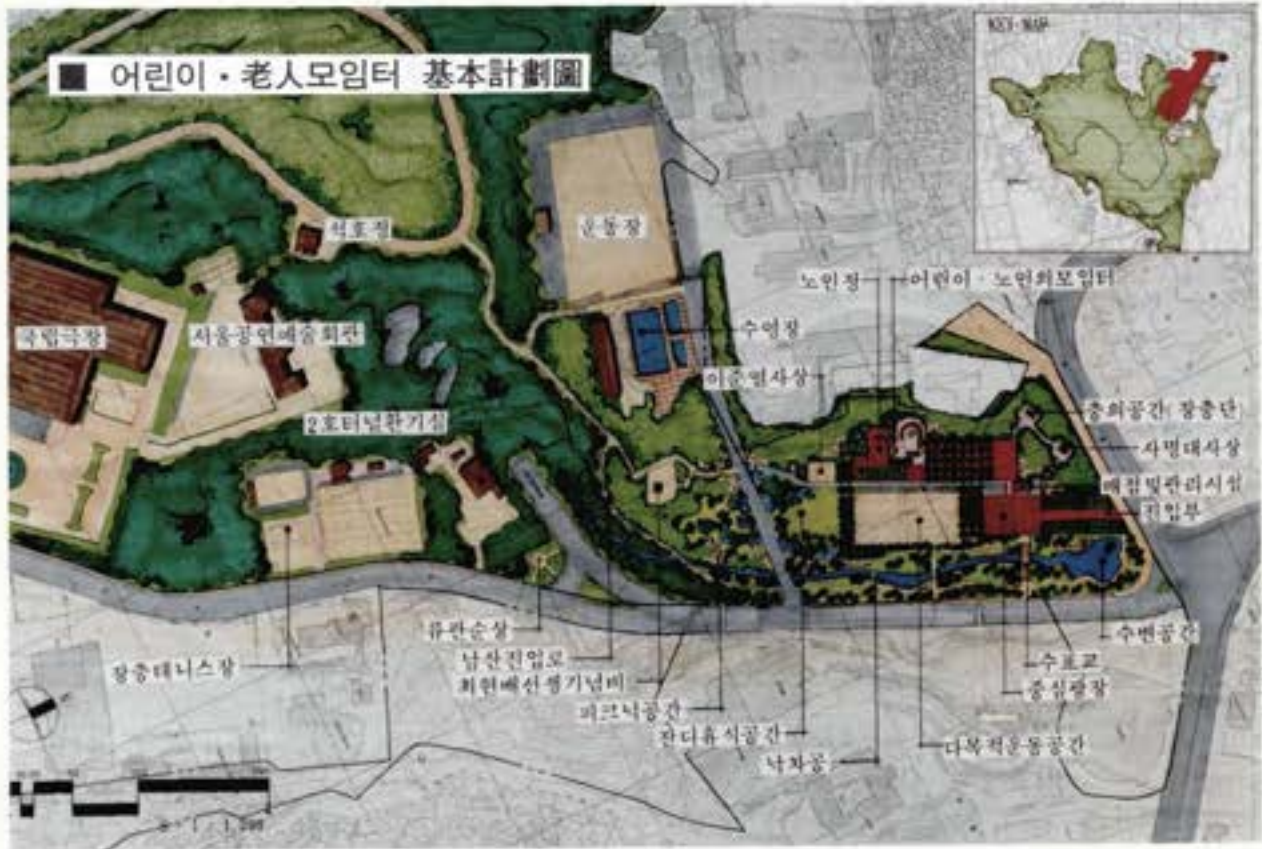
區 分	特 性	性 格
會賢 地域	南山의 主進入 活動地域으로 整備 毀損 地形의 山勢回復	象徵·休養公園
樊忠 地域	北東側 進入部, 自然性 回復 近隣公園 性格을 강화	近隣·休息公園
漢南 地域	既存地形을 最大한 活用하며 自然을 主題로 한 散策休息 機能	休息·體育公園
(傳統文化 동네)	傳統生活, 鄉土文化 展示	(傳統文化·展示公園)



■ 愛國歌마당 基本計劃 鳥瞰圖








■ 어린이·노인모임터 자연하천변 스케치



■ 늪푸른언덕 基本計劃圖

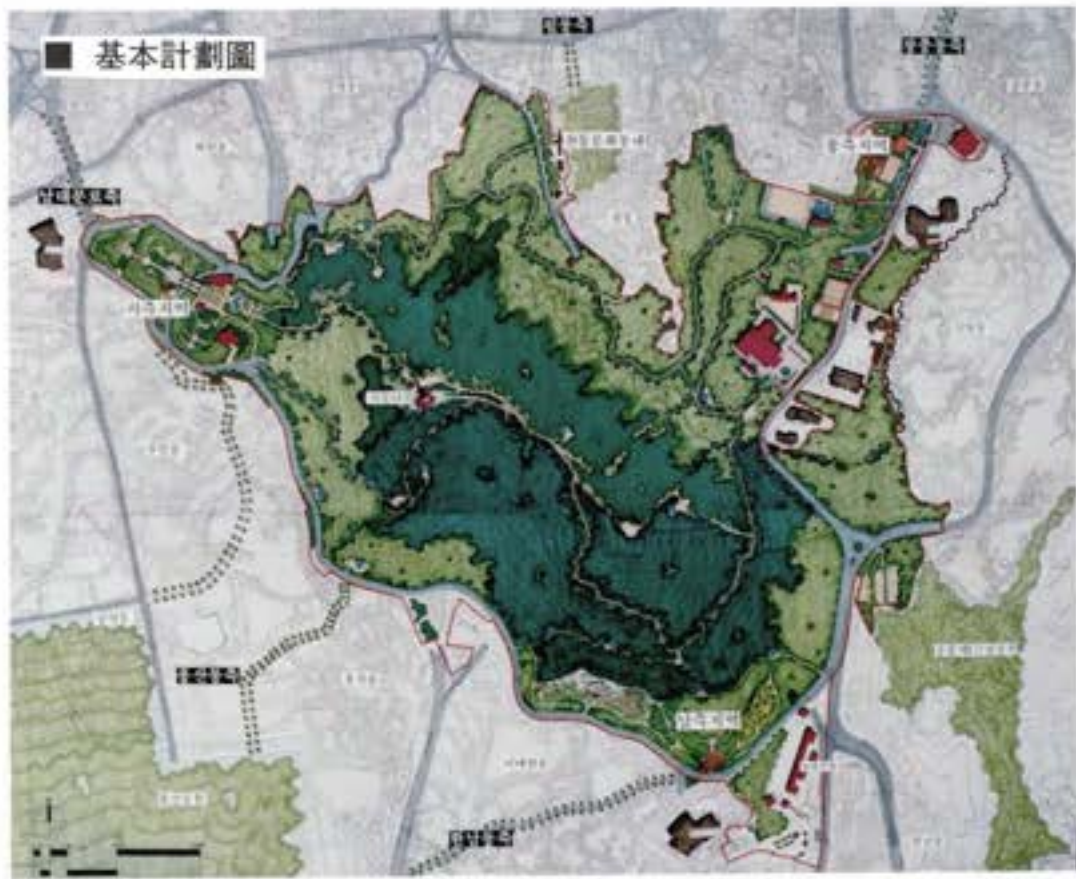


■ 늘푸른언덕 基本計劃 鳥瞰圖



■ 늘푸른 언덕 잔디휴식공간 스케치





■ 南山 제모습찾기 基本計劃 鳥瞰圖

