

서 음 부 1932년 시

관 이 419 -

71. 6. 24.

수신 수신처참조


제 목 공 유 수 면 배 립 면 하 심 시 계 획 인 가 (고 부)

1. 중구 무교동 43-18 경인개발주식회사 대표이사 김영년
에게 성동구 잠실도지선 공유수면 매립면허에 대하여 건설부 장관으로 부터 시
제 계획 인가되어 별첨 사본과 같이 수면허자에게 고부 하였기 통지 하니 본 공
사 시고 감독 및 업무처리 에 착오 없도록 바랍.

- 첨부 : 1. 실시계획인가서 사본 1부
2. 인가서코부분 사본 1부
3. 면허증 사본 1부 끝

관리사
공산

卷之六


 6/28



문	접수 일시	6/25	결재 을	부 국	비 고
수신처	수신처	수신처	수신처	수신처	수신처
결 정	결 정	결 정	결 정	결 정	결 정
비 고	비 고	비 고	비 고	비 고	비 고

사



하수 공장, 도시계획 공장, 환경 공장

0217

42-5-

서 울 특 별 시

관이 419- 71. 6. 24.
수신 중구 동자동 43- 18 경인개발주식회사
대표이사 김 영 년
제목 공유수면 매립면허 실시계획 인가 (코부)

1. 귀하께서 제출하신 성동구 성동구 잠실도 지선 공유수면 면허
실시 계획인가 신청에 대하여 건설부장관으로 부쳐 인가 되었기 인가서를 코
부 하오니 시공에 차질 없도록 하시기 바랍니다.

첨부 : 공유수면 매립면허 실시계획 인가서 1부 끝.

서 울 특 별 시 장

✓2-K

0218

건 설 부

이수 419- 9705 1971- 6. 19.

수신 서울특별시

제목 공유수면 매립면적 조건변경 및 매립공사 실시계획인가

근이 419- 0598 (71. 4. 23) 로 부신 전달한 경인개발주식회사 대표이사 김 영 년와 공유수면 매립공사 실시계획인가 신청에 관하여는 범침과 같이 인가 하였으니 동 통지서를 신청인에게 전달하고 공사감독에 만전을 기하기 바랍니다.

첨부 : 1. 공유수면 매립면적 조건변경 및 매립공사 실시계획 인가서 1부
2. 단면도 1부 끝.

건 설 부 장 관

42-3

0219

건 설 부
이수 419- 9705 71. 6. 19.

수신 서울특별시 중구 동작동 43번지의 18
경인개발주식회사 대표이사 김 영 년

제목 공유수면 매입면적 조건변경및 매입공사 실시계획인가

1. 이수 419- 1642 (71. 2. 1) 로 행한 서울특별시 성동구 잠실동 지선 공유수면 매입면적에 관하여 귀하가 제출한 매입공사 실시계획인가 신청건 중 매입면적 조건 제 1항 매입면적 989,976평을 " 896,698평 " 으로 변경함.

2. 동 매입공사 실시계획은 다음조건을 부하여 인가함.

가. 매입법선은 당초 면적시 매입법선을 초과하지 못함.

나. 호안공은 범람 판면도에 의거 시공하되 파선체결구간을 반듯이 정물공으로 함것.

다. 매안속 굴착은 압록부에서 유선형의 방향으로 되 언장 굴착하고 압점을 제외한 부분은 호안공을 함것.

라. 지천측 (환천, 양제천) 은 서울특별시 개축 계획에 의거 매안측을 압점하여 호호 하폭을 유지 시임것.

마. 환천측은 유수 지면적을 15,000 평으로 계획하고 기계배수 시설에 있어 상하류 공히 전동기 이외에 비상용으로 원동기 시설을 함것.

바. 성내천 계수공사에 있어 잔여구간 (번호 29- 오동부교까지) 도 직강공사를 실시하고 제수문 및 기계배수 시설을 함것.

사. 수발공 말단부는 세굴되지 않도록 비탈끝에서 2 메타- 3 메타의 콘크리트 공을 함것.

아. 매입면적 지구 이외의 가로포설및 배수 시설은 도시계획법에 의거 별도 승인을 득함것.

0220

42-2

라. 기차 조건의 당초 면적 조건과 동일함.

권 장 부 서 건

42-1

0221

0555

一次心
二心
三心
四心
五心
六心
七心
八心
九心
十心

0551

0222

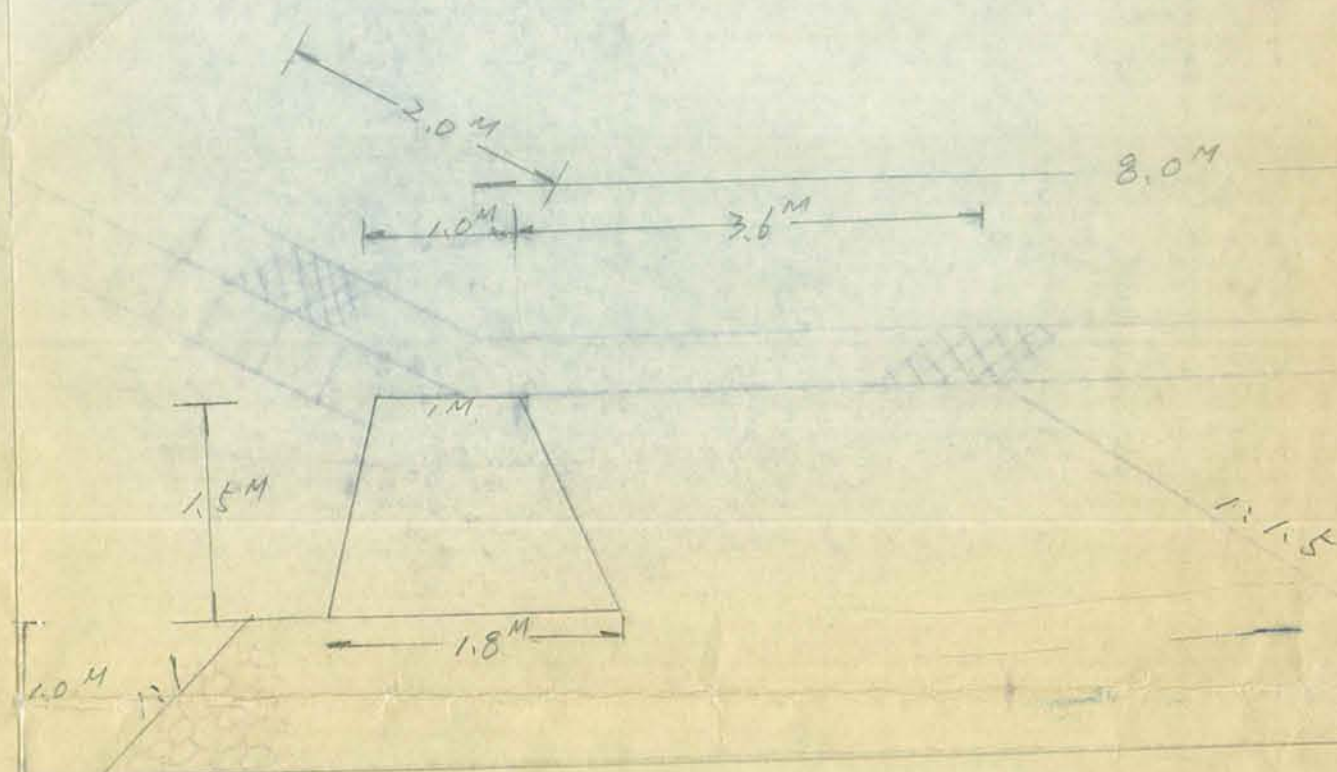
[illegible]

잠실지구 호안 표준 단면도 $S=1:50$

천문대측

一般標準區

(高水護岸)




水衝及取川區間

(取川側 區間 $NK-13$
水衝 區間 $NK-90 \sim NK-110$)


(高水護岸)

$S=1:50$



一般標準區

(低水護岸)



堤趾盤外

