

도시계획 사업시행 변경 사유서

판교-구리간 고속도로 건설공사 구간중 서울특별시 구간은 당초 서울특별시 고시 제 890호 ('88. 11. 15)로 도시계획 사업시행 허가를 받아 공사를 시행하여 왔으나, 옹벽 설치로 인하여 기존 진입로가 차단되어 추가로 우회 진입도로를 개설케 되어 추가용지가 발생함에 따라 변경허가를 득하고자 하오니 '91. 12. 준공예정인 동 공사의 시급성을 감안하여 조속한 시일내에 허가가 완료될 수 있도록 협조하여 주시기 바랍니다.

* 변경내용 : 추가용지 7 필지 / 1,449 m²


한 국 도 로 공 사 사



* 참고사항

1. 이확인원(서)은 1 필지에 대한 도시계획사항이며, 도시계획 도면은 신청인의 요구에 의하여 발급을 생략할 수 있습니다.
2. 정밀을 요하는 것은 별도 측량이 필요하며, 이 도시계획도면에 의하여 측량할 수 없습니다.
3. 도시계획 입안사항란은 여러분의 재산피해를 최소화하기 위하여 앞으로 변경될(수 있는)도시계획 사항을 기재한 것입니다.
4. 기타란은 지적고시의 미필등으로 도시계획에 관한 행위제한의 여부가 아직 확정되지 아니한 사항을 기재한 것입니다.

이 신청서는 아래와 같이 처리 됩니다.

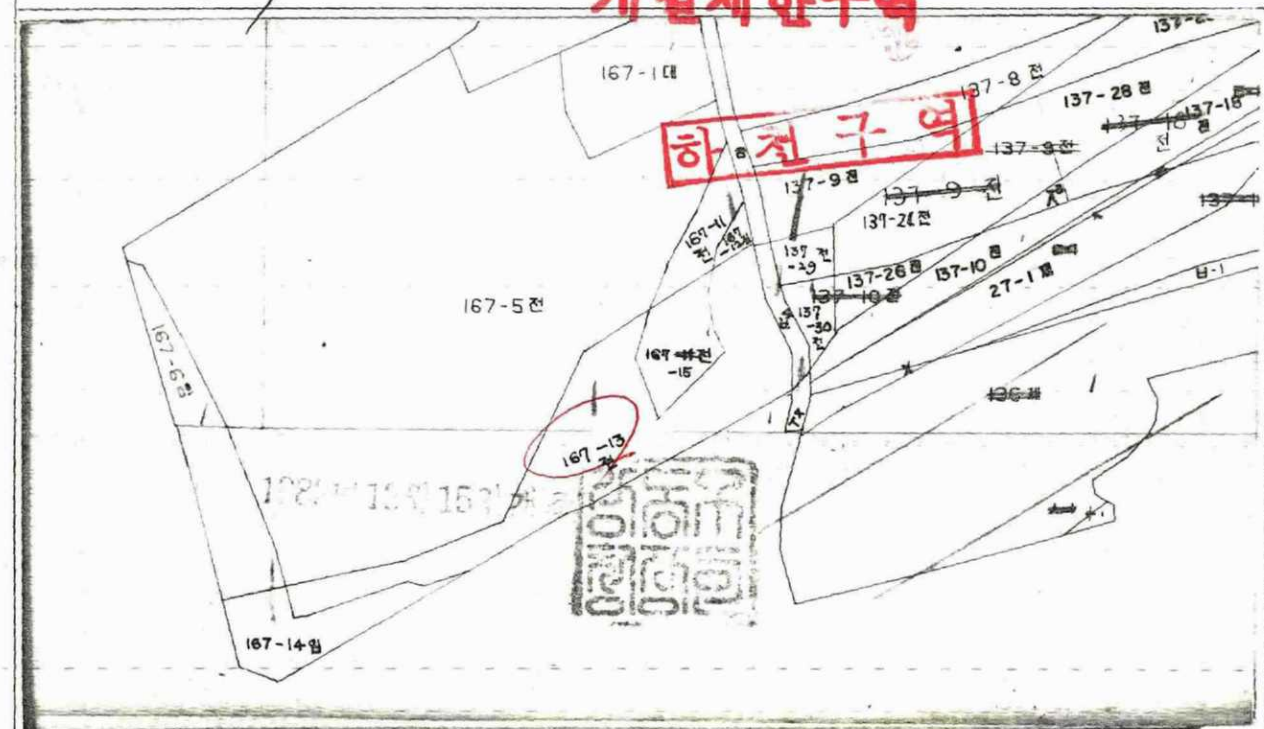
신 청 인	처 리 기 관	협 의 기 관
	시, 군, 구	관 계 부 서
<div style="display: flex; justify-content: space-around; align-items: center;"> <div style="border: 1px solid black; padding: 5px; text-align: center;">신 청 서</div> <div style="font-size: 2em;">→</div> <div style="border: 1px solid black; padding: 5px; text-align: center;">접 수</div> </div> <div style="display: flex; justify-content: center; align-items: center; margin-top: 20px;"> <div style="border: 1px solid black; padding: 5px; text-align: center;">검 토</div> </div> <div style="display: flex; justify-content: space-around; align-items: center; margin-top: 20px;">  </div>		

신청인	성명	주소
확인지번	서울특별시 강동구 <u>하천동</u> 167번지 13호	
학	용도지역	(전용, 일반, 준) 주거지역 (중심, 일반, 근린) 상업지역
		(전용, 일반, 준) 공업지역 (보전, 생산, <u>직업</u>) 녹지지역
인	용도지구	풍차, 주차정비, 미관 (1, 2, 3, 4, 5, 중) 아파트, 고도 (최저, 최고)
		기타 ()
내	도시계획시설	도로 (저축, 접합) 기타 ()
	도시개발사업	토지구획정리, 재개발, 일단의주택지조성, 일단의공업용지조성
	도시계획구역	개발제한구역 (<u>내</u> , 저축, 접합) 기타 ()
	도시계획입안사항	
용	기타	

축척 1/6000 1/1000
 1/1200 1/500

도시계획확인도면

도호 제 12호



귀하의 신청에 대하여 현재의 도시계획 사항을 위와 같이 확인합니다
 1991년 6월 17일
 강동구청장 인

수수료 750원

뒤쪽의 참고 사항을 참조하여 주시기 바랍니다.
 본 도면에 대하여 매매 또는 근저당설정, 건축물 신축시 본 도시 재 확인을 요함.

139

* 참고사항

1. 이확인원(서)은 1 필지에 대한 도시계획사항이며, 도시계획 도면은 신청인의 요구에 의하여 발급을 생략할 수 있습니다.
2. 정밀을 요하는 것은 별도 측량이 필요하며, 이 도시계획도면에 의하여 측량할 수 없습니다.
3. 도시계획 입안사항란은 여러분의 재산피해를 최소화하기 위하여 앞으로 변경될(수 있는)도시계획 사항을 기재한 것입니다.
4. 기타란은 지적고시의 미필등으로 도시계획에 관한 행위제한의 여부가 아직 확정되지 아니한 사항을 기재한 것입니다.

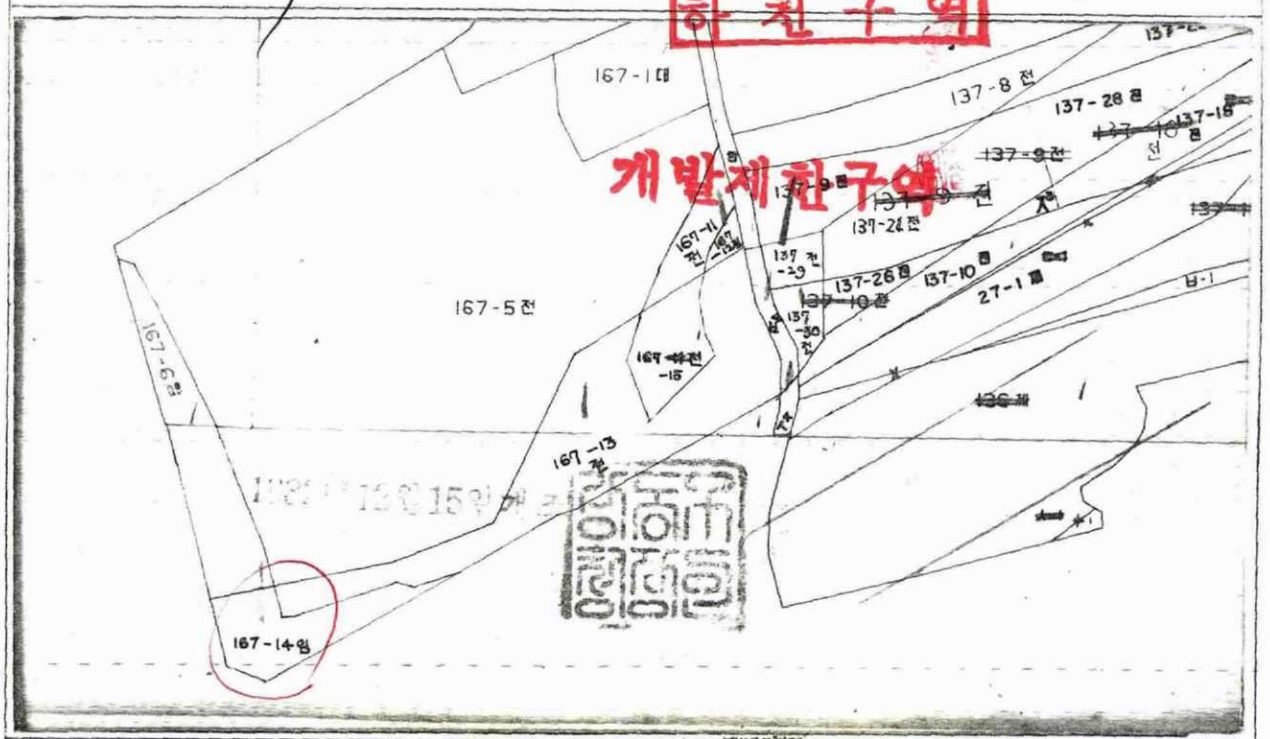
이 신청서는 아래와 같이 처리 됩니다.

신 청 인	처 리 기 관	협 의 기 관
	시. 군. 구	관 계 부 서
<div style="display: flex; justify-content: space-around; align-items: center;"> <div style="border: 1px solid black; padding: 5px; text-align: center;">신 청 서</div> <div style="font-size: 2em;">→</div> <div style="border: 1px solid black; padding: 5px; text-align: center;">접 수</div> </div> <div style="display: flex; justify-content: space-around; align-items: center; margin-top: 20px;"> <div style="border: 1px solid black; padding: 5px; text-align: center;">검 토</div> </div> <div style="display: flex; justify-content: space-around; align-items: center; margin-top: 20px;"> <div style="border: 1px solid black; padding: 5px; text-align: center;"> </div> <div style="border: 1px solid black; padding: 5px; text-align: center;"> </div> <div style="border: 1px solid black; padding: 5px; text-align: center;"> </div> </div>		

도시계획 사실관계 확인원				처리기관
				즉시

신청인	성명	주소
확인지번	서울특별시 강동구 <u>라이동</u> 161번지 14호	
확인내용	용도지역	(전용, 일반, 준) 주거지역 (중심, 일반, 근린) 상업지역 (전용, 일반, 준) 공업지역 (보전, 생산, <u>직업</u>) 녹지지역
	용도지구	풍치, 주차정비, 미관 (1, 2, 3, 4, 5, 중) 아파트, 고도 (최저, 최고) 기타 ()
	도시계획시설	도로 (저축, 접합) 기타 ()
	도시개발사업	토지구획정리, 재개발, 일단의주택지조성, 일단의공업용지조성
	도시계획구역	개발제한구역 (내, 저축, 접합) 기타 ()
	도시계획입안사항	
	용기타	<u>도시계획시설 (광장) 쪽까지 저축</u>

축척	1/6000	1/1000	도시계획확인도면	도호 제 11호
	<u>1/1200</u>	1/500		



귀하의 신청에 대하여 현재의 도시계획 사항을 위와 같이 확인합니다		수수료 750원
1991년 6월 17 일		
강 동 구 청 장		

뒤쪽의 참고 사항을 참조하여 주시기 바랍니다.

본 도지에 대하여 매매 또는 근저당설정·건축물 신축시 본 도지에 재 확인을 요함 141

* 참고사항

1. 이확인원(서)은 1 필지에 대한 도시계획사항이며, 도시계획 도면은 신청인의 요구에 의하여 발급을 생략할 수 있습니다.
2. 정밀을 요하는 것은 별도 측량이 필요하며, 이 도시계획도면에 의하여 측량할 수 없습니다.
3. 도시계획 입안사항란은 여러분의 재산피해를 최소화하기 위하여 앞으로 변경될(수 있는)도시계획 사항을 기재한 것입니다.
4. 기타란은 지적고시의 미필등으로 도시계획에 관한 행위제한의 여부가 아직 확정되지 아니한 사항을 기재한 것입니다.


이 신청서는 아래와 같이 처리 됩니다.

신 청 인	처 리 기 관	협 의 기 관
	시. 군. 구	관 계 부 서
<div data-bbox="192 1221 411 1290">신 청 서</div> <div data-bbox="326 1479 532 1665"> </div>	<div data-bbox="559 1221 784 1290">접 수</div> <div data-bbox="559 1414 784 1483">검 토</div> <div data-bbox="551 1499 757 1684"> </div>	<div data-bbox="779 1522 985 1707"> </div>

* 참고사항

1. 이확인원(서)은 1 필지에 대한 도시계획사항이며, 도시계획 도면은 신청인의 요구에 의하여 발급을 생략할 수 있습니다.
2. 정밀을 요하는 것은 별도 측량이 필요하며, 이 도시계획도면에 의하여 측량할 수 없습니다.
3. 도시계획 입안사항란은 여러분의 재산피해를 최소화하기 위하여 앞으로 변경될(수 있는)도시계획 사항을 기재한 것입니다.
4. 기타란은 지적고시의 미필등으로 도시계획에 관한 행위제한의 여부가 아직 확정되지 아니한 사항을 기재한 것입니다.

이 신청서는 아래와 같이 처리 됩니다.

신 청 인	처 리 기 관	협 의 기 관
	시. 군. 구	관 계 부 서
<div style="display: flex; justify-content: space-around; align-items: center;"> <div style="border: 1px solid black; padding: 5px; text-align: center;">신 청 서</div> <div style="font-size: 2em;">→</div> <div style="border: 1px solid black; padding: 5px; text-align: center;">접 수</div> </div> <div style="display: flex; justify-content: space-around; align-items: center; margin-top: 20px;"> <div style="border: 1px solid black; padding: 5px; text-align: center;">검 토</div> </div> <div style="display: flex; justify-content: space-around; align-items: center; margin-top: 20px;"> <div style="border: 1px solid black; padding: 5px; text-align: center;">  </div> </div>		

제 - 호 도시계획 사실관계 확인원				처리기관
				주 소
신청인	성명			지 소
확인지번	서울특별시 강동구 <u>하인동</u> 18 번지 3 호			
확 인 내 용	용도지역	(전용, 일반, 준) 주거지역 (중심, 일반, 근린) 상업지역		
		(전용, 일반, 준) 공업지역 (보전, 생산, 자연) 녹지지역		
	용도지구	풍치, 주차정비, 미관 (1.2.3.4.5, 중) 아파트, 고도 (최저, 최고)		
		기타 ()		
	도시계획시설	도로 (적축, 접합) 기타 ()		
	도시개발사업	토지구획정리, 재개발, 일단의주택지조성, 일단의공업용지조성		
	도시계획구역	개발제한구역 (내), 적축, 접합) 기타 ()		
	도시계획입안사항			
용	기 타	도시계획시설 (광장) 정경지 조성		
축척	1/6000	1/1000	도시계획확인도면	
	1/1200	1/500	도호 제 12 호	
귀하의 신청에 대하여 현재의 도시계획 사항을 위와 같이 확인합니다 1991년 6월 17 일 강 동 구 청 장 인				수수료 750원

뒤쪽의 참고 사항을 참조하여 주시기 바랍니다.

본 도지에 대하여 매매 또는 근저당설정, 건축물 신축시는 반드시 재 확인을 요함 145

* 참고사항

1. 이확인원(서)은 1 필지에 대한 도시계획사항이며, 도시계획 도면은 신청인의 요구에 의하여 발급을 생략할 수 있습니다.
2. 정밀을 요하는 것은 별도 측량이 필요하며, 이 도시계획도면에 의하여 측량할 수 없습니다.
3. 도시계획 입안사항란은 여러분의 재산피해를 최소화하기 위하여 앞으로 변경될(수 있는)도시계획 사항을 기재한 것입니다.
4. 기타란은 지적고시의 미필등으로 도시계획에 관한 행위제한의 여부가 아직 확정되지 아니한 사항을 기재한 것입니다.

이 신청서는 아래와 같이 처리 됩니다.

신 청 인	처 리 기 관	협 의 기 관
	시. 군. 구	관 계 부 서
<div data-bbox="196 1219 415 1290">신 청 서</div>	<div data-bbox="563 1219 790 1290">접 수</div>	
	<div data-bbox="563 1412 790 1483">접 토</div>	

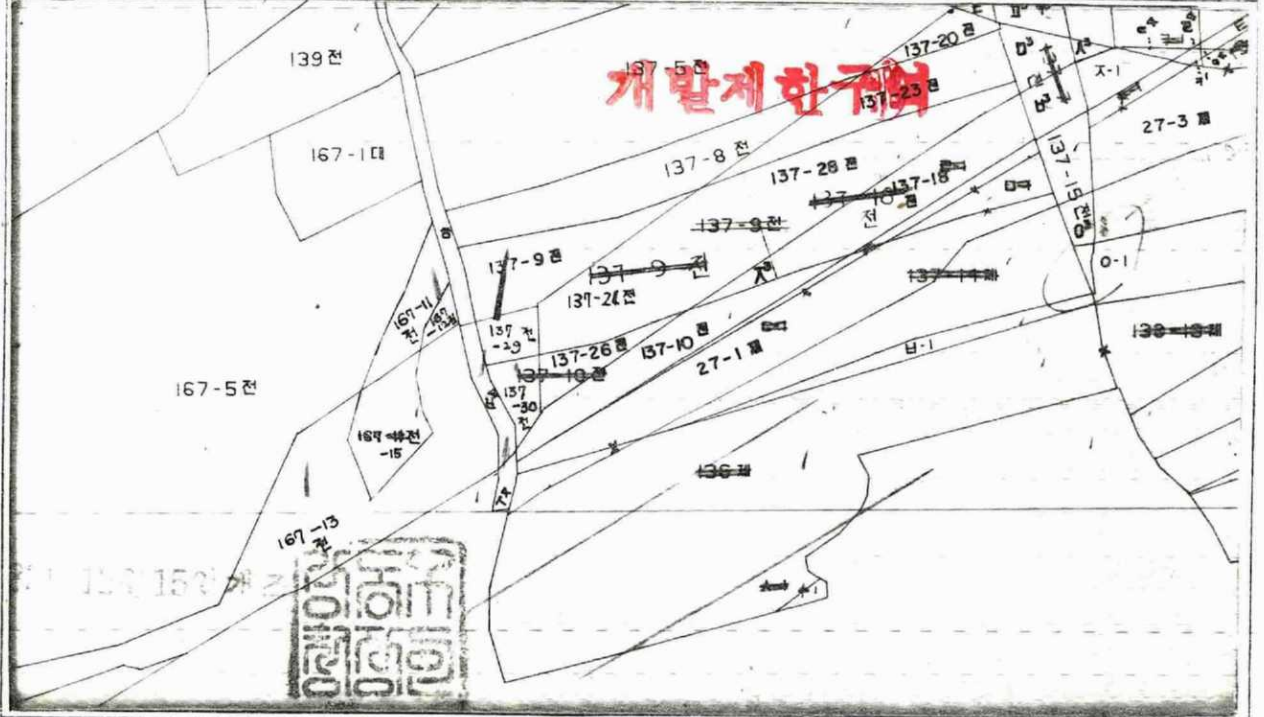
확인지번		서울특별시 강동구 리애동 137번지 29 호
확 인 내 용	용 도 지 역	(전용, 일반, 준) 주거지역 (중심, 일반, 근린) 상업지역 (전용, 일반, 준) 공업지역 (보전, 생산, 연구) 녹지지역
	용 도 지 구	풍치, 주차정비, 미관 (1, 2, 3, 4, 5, 중) 아파트, 고도 (최저, 최고) 기타 ()
	도시계획시설	도로 (저축, 접합) 기타 ()
	도시개발사업	토지구획정리, 재개발, 일단의주택지조성, 일단의공업용지조성
	도시계획구역	개발제한구역 (내 , 저축, 접합) 기타 ()
	도시계획입안사항	
	기 타	

축척 1/6000 1/1000
 1/1200 1/500

아 천 구 역

도시계획확인도면

도 호 제 12 호



귀하의 신청에 대하여 현재의 도시계획 사항을 위와 같이 확인합니다
 1991년 6 월 17 일
 강 동 구 청 장 인

수수료 750원

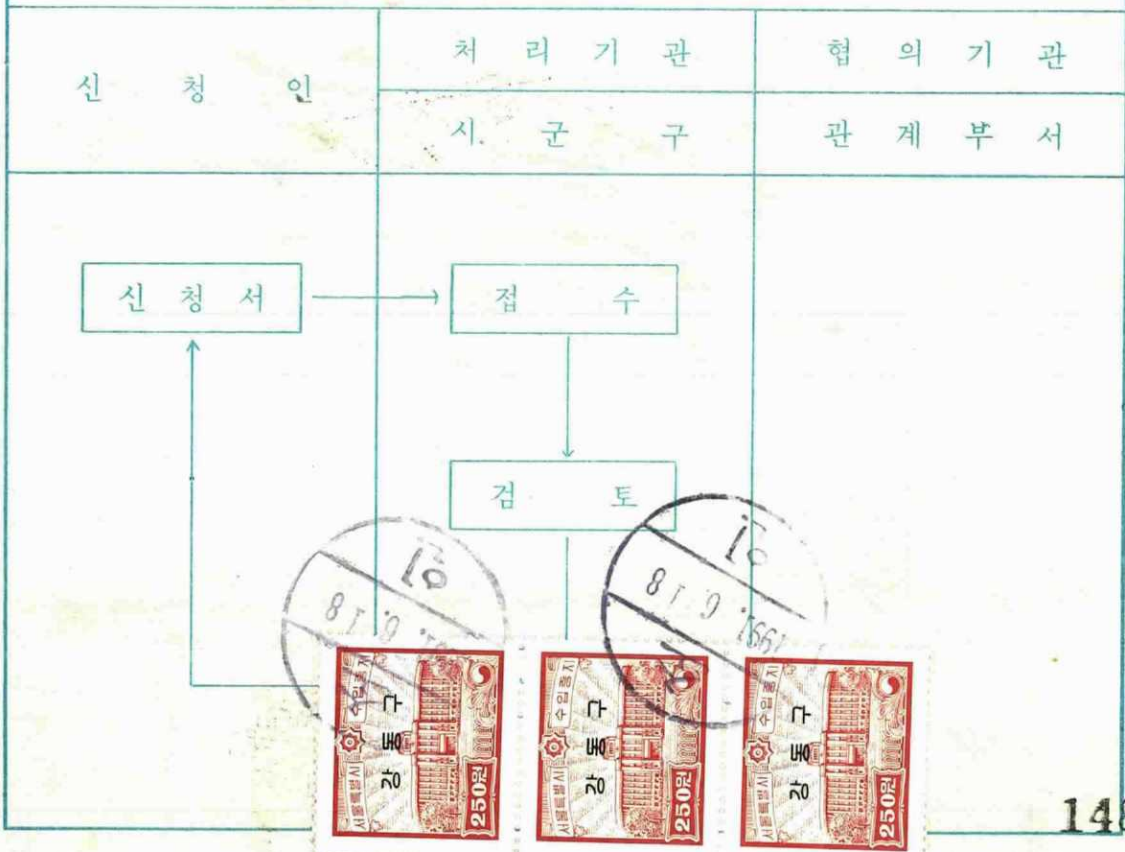
뒤쪽의 참고 사항을 참조하여 주시기 바랍니다.

본 도면에 대하여 매매 또는 근저당설정, 건축물 신축시는 반드시 재 확인을 요함

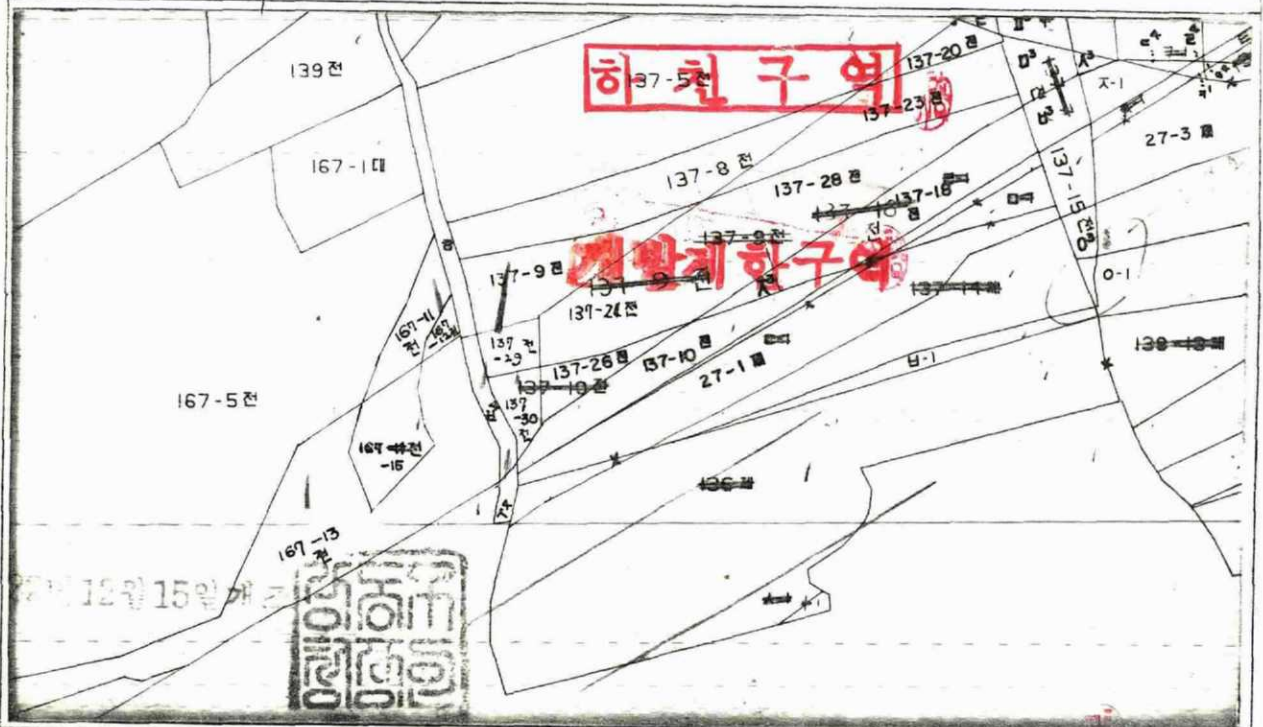
* 참고사항

1. 이확인원(서)은 1 필지에 대한 도시계획사항이며, 도시계획 도면은 신청인의 요구에 의하여 발급을 생략할 수 있습니다.
2. 정밀을 요하는 것은 별도 측량이 필요하며, 이 도시계획도면에 의하여 측량할 수 없습니다.
3. 도시계획 입안사항란은 여러분의 재산파해를 최소화하기 위하여 앞으로 변경될(수 있는)도시계획 사항을 기재한 것입니다.
4. 기타란은 지적고시의 미필등으로 도시계획에 관한 행위제한의 여부가 아직 확정되지 아니한 사항을 기재한 것입니다.

이 신청서는 아래와 같이 처리 됩니다.



제 호 도시계획 사실관계 확인원				처리기관 지 서
신청인	성명			주소
확인지번	서울특별시 강동구 화이동 137번지 30호			
학 인 내 용	용도지역	(전용, 일반, 준) 주거지역 (중심, 일반, 근린) 상업지역 (전용, 일반, 준) 공업지역 (보전, 생산, 주거 녹지지역)		
	용도지구	풍치, 주차정비, 미관 (1, 2, 3, 4, 5, 중) 아파트, 고도 (최저, 최고) 기타 ()		
	도시계획시설	도로 (저축, 접합) 기타 ()		
	도시개발사업	토지구획정리, 재개발, 일단의주택지조성, 일단의공업용지조성		
	도시계획구역	개발제한구역 (137-5) 저축, 접합) 기타 ()		
	도시계획입안사항			
	기타	도시계획시설 (광량) 정정지 지주		
축척	1/6000	1/1000	도호 제 12호	
	1/1200	1/500	도시계획확인도면	




귀하의 신청에 대하여 현재의 도시계획 사항을 위와 같이 확인합니다

수수료
750원

1991년 6월 17일

강 동 구 청 장



뒤쪽의 참고 사항을 참조하여 주시기 바랍니다.

본 토지에 대하여 매매 또는 근적당설정, 건축물 신축시는 반드시 재 확인을 요함 149

* 참고사항

1. 이확인원(서)은 1 필지에 대한 도시계획사항이며, 도시계획 도면은 신청인의 요구에 의하여 발급을 생략할 수 있습니다.
2. 정밀을 요하는 것은 별도 측량이 필요하며, 이 도시계획도면에 의하여 측량할 수 없습니다.
3. 도시계획 입안사항란은 여러분의 재산피해를 최소화하기 위하여 앞으로 변경될(수 있는)도시계획 사항을 기재한 것입니다.
4. 기타란은 지적고시의 미필등으로 도시계획에 관한 행위제한의 여부가 아직 확정되지 아니한 사항을 기재한 것입니다.

이 신청서는 아래와 같이 처리됩니다.

<p>신 청 인</p>	<p>관 령 관 시, 군, 구</p>	<p>협 의 기 관 관 계 부 서</p>
<div style="display: flex; justify-content: space-around; align-items: center;"> <div style="border: 1px solid black; padding: 5px; text-align: center;"> 신 청 서 </div> <div style="text-align: center;">→</div> <div style="border: 1px solid black; padding: 5px; text-align: center;"> 접 수 </div> </div> <div style="display: flex; justify-content: space-around; align-items: center; margin-top: 20px;"> <div style="border: 1px solid black; padding: 5px; text-align: center;"> ↓ </div> <div style="border: 1px solid black; padding: 5px; text-align: center;"> 검 토 </div> <div style="border: 1px solid black; padding: 5px; text-align: center;"> ↓ </div> </div> <div style="display: flex; justify-content: space-around; align-items: center; margin-top: 20px;"> <div style="border: 1px solid black; padding: 5px; text-align: center;"> ↑ </div> <div style="border: 1px solid black; padding: 5px; text-align: center;"> 신 청 서 </div> </div>		